


Le Menhir Libre

Bulletin de l'association Menhirs Libres

Dépôt légal septembre 1994 - N° 8194

Association Menhirs Libres - La petite métairie - 56340 Carnac
www.menhirslibres.org



Carnac N° 35 / Mai 2005

Le Dossier

Suite de notre dossier ouvert depuis l'édition N°34

Menhirs ... la vérité!



II

Bazar, vous avez dit bazar? Comme c'est bizarre!

L'insécurité règne à Carnac, ce n'est rien de le dire. Tenez, les touristes par exemple: rien d'autre de que dangereux "piétineurs" de menhirs! Ils s'asseyent dessus, rasant l'herbe en marchant dessus, mettant le sol à nu et détruisant les couches archéologiques. Pire, ils peuvent même faire tomber les menhirs! (si,si!), voire même détruire un alignement entier. Imaginez par exemple qu'un grand menhir de début d'une file vienne à chuter sur son voisin, qui lui à son tour chutera sur le suivant, etc.... comme dans le jeu des dominos (le Domino Day!) Toute la file serait abattue sur 1 kilomètre de long...Paf, paf, paf, paf.... Et le choc, hein le choc de ces centaines de tonnes s'affalant lourdement sur le sol granitique... ne croyez-vous pas que cela pourrait engendrer un gigantesque tremblement de terre! qui détruirait tout dans la région? si, si!... et comme nous sommes près de la mer... provoquer ainsi un raz de marée géant! qui submergerait toute la Bretagne, eh oui!.. et quila fin du monde!



Rassurez-vous, pour éviter tout risque d'apocalypse, l'Etat a grillagé le site et éloigné le risque d'un raz de marée. On a eu chaud, n'est-ce pas?

Mais allons voir ce qu'il en est réellement de nos menhirs protégés: aussi voici quelques événements piochés au hasard de la chronologie.

Hiver 1998/1999: boum! Un menhir de 2 m de haut, fortement incliné, s'affale sur le gazon. Comme cela se passe à Kermario, près de la petite métairie, la DRAC le fait relever 3 jours après, mais silence dans la presse: cet alignement étant grillagé depuis de nombreuses années, il est impossible d'accuser les touristes d'avoir piétiné le sol du monolithe, d'autant qu'aucun chemin ne passe à cet endroit!

Hiver 2000/2001 : re boum! Cette fois-ci c'est un menhir de l'extrémité Est de Toul Chignan qui se ramasse de tout son long sur la pelouse. Lui aussi était très fortement incliné. Allez savoir pourquoi, il n'a pas été redressé par la DRAC.


(mais on notera que ce menhir ne se trouve pas près du QG de l'Association *Menhirs Libres!* Bien sûr à nouveau silence dans la presse! Là aussi le site est clos depuis plus de 10 ans et aucun chemin ne passe près de la pierre tombée: impossible d'en accuser les touristes!



... / ...

En réalité, la chute de ces deux monolithes, a eu lieu l'hiver, en période de forte pluie. Le sol détrempe s'étant avéré incapable de maintenir la stabilité de ces pierres fortement inclinées. Tout cela ne serait jamais arrivé si ces menhirs avaient été redressés avant. *Menhirs Libres* avait signalé ce risque de chute aux autorités compétentes dès 1996! Autant parler à un mur. Ce risque de chute existe d'ailleurs toujours sur d'autres petits menhirs penchés: rendez-vous aux prochaines pluies...

Septembre 2002: le collectif "Holl-a-gevred" dont fait partie *Menhirs Libres* occupe l'ancien belvédère pendant 40 jours... Les journées sont longues, alors on se promène dans les menhirs de Kermario pour passer le temps. Et là, oh stupeur: un grand menhir que l'on aperçoit en dehors des files a été gravé!



Renseignements pris, cela serait arrivé en pleine nuit aux alentours de l'an 2000. Personne n'y aurait rien vu, aucun témoin, pas même le vigile! (il est vrai qu'il était payé pour surveiller le belvédère et le grillage, mais non pour les menhirs!). Le site est grillagé depuis 1991. Mais alors le grillage à quoi sert-il? Mise à part le fait qu'il évite les risques d'un raz de marée: **A RIEN !**

1992 : Voilà une année que le site de Kermario est protégé des cohortes de méchants touristes par un grillage. Or deux énormes tracteurs pénètrent toutefois dans ce site pour raser la végétation luxuriante. Les touristes éberlués par ce spectacle offert, s'arrêtent : « comment, on nous interdit l'accès au site et on y fait entrer des engins de plusieurs tonnes!» Bien entendu la presse restera muette comme une carpe, sans doute par crainte d'une secousse sismique... ou politique! Les visiteurs n'ont toujours pas compris, nous si, hélas!...

1996 : Un amoureux fou de sa dulcinée tague son nom sur deux menhirs: le géant du Manio et sur le grand menhir couché de la table des marchands à Locmariaquer. Ce dernier est grillagé, l'autre non. L'amoureux ne fait pas de différence: il tague les deux, le grillage ne freinant pas son ardeur. Ces deux menhirs sont

propriété de l'Etat et classés "monuments historiques". Ils ne jouissent pourtant pas du même sort: celui de Locmariaquer, très connu, situé au bord d'une route, et où l'on paye pour le visiter, est 1 mois après immédiatement nettoyé par la DRAC. Celui du Manio, moins connu, loin de la route perdu au fond des bois n'est lui toujours pas nettoyé. Ce sont des touristes, qui choqués de voir un menhir dans cet état, entreprennent de le nettoyer en y consacrant du temps et de l'argent (achat des produits adéquats).

Ne sommes-nous pas là, aux antipodes de l'image du touriste prédateur, que l'on accuse de dégrader les sites, quant aux grillages de Locmariaquer à quoi donc peuvent-ils servir? A empêcher la chute du menhir? Il est tombé voilà plus de 6300 ans, si l'on en croit les scientifiques! Alors quoi? Non, vous ne croyez tout de même pas qu'il y a un rapport avec l'entrée payante? Si? Ah ben ça alors!!

1991 : Pour éviter tout risque de Tsunami, tremblements de terre, consécutifs à l'effet "domino", l'Etat grillage les alignements du Ménéac et de Kermario. Mince alors, en plusieurs endroits la route rase les files de menhirs. Où mettre les plots en ciment qui serviront à caler les piquets du grillage? Pas de problème: les poseurs du grillage creusent sans vergogne allègrement au pied de nombreux menhirs bordant la route (photo 1), repoussant les pierres de calage pour y mettre en place les plots en ciment! En voilà du calage moderne vite fait bien fait! (photo 2) Avec ça les raz de marée n'ont qu'à bien se tenir!



Photo 1




Photo 2

En 1994, Menhir libres s'en entretient avec Madame Le Louarn chargée de mission à Carnac, et lui montre les méchantes photos ici reproduites.... Discussion presque imaginaire:

Menhir libres : « et les couches archéologiques dans tout ça? Hein?»,

Mme Le Louarn : «oh vous savez, moi et la logique... si en plus vous y ajoutez l'archéo...!»

Un violent séisme mit fin à notre discussion.

Finalement, on a beau le regarder sous tous les angles, on ne voit pas bien à quoi il sert ce grillage!...

- A permettre aux amoureux éconduits, de déclarer leur amour au mépris du danger?
- A permettre à des touristes de s'honorer en nettoyant les sites restés libres quand la DRAC s'en fiche?
- A tester la logique de Madame Le Louarn?
- A montrer qu'un vigile surveillant un belvédère, ça ne sert à rien pour protéger les menhirs?
- A justifier des entrées payantes?
- A protéger les tracteurs des touristes?
- Côté raz de marée, son utilité ne nous semble pas être clairement établie.
- Côté tremblement de terre, on s'en est pris un de magnitude 4 sur l'échelle de Richter en septembre 2002. Aucun menhir n'est tombé. Par contre, un menhir a empêché que tout un pan du grillage ne s'affale sur la pelouse. C'est à se demander qui protège quoi?
- Côté couches archéologiques, les éventuels fouilleurs risquent d'avoir des surprises en découvrant de gros plots en béton en guise et place de fosses de calage. Imaginons déjà le scoop dans la presse: «ils connaissaient le ciment!».
- Toujours à propos de couches (pas les pampers!) vous n'avez pas l'impression que certaines personnes en tiennent une sacrée, dans toute cette invraisemblable histoire de grillage protecteur?
- Tiens peut-être même qu'il y en a qui se moquent de vous, mais pas de votre argent.

Evidemment, tout ça, les couches d'argent emportées par la marée de la DRAC, ce ne sont que des hypothèses, rien d'autre.

Nous allons tout de même demander aux scientifiques ce qu'ils en pensent pour notre prochain bulletin...

Comme ça, juste pour voir.

A suivre...



Compte rendu de l'Assemblée Générale du 18 février 2005

HOMMAGE

Cette assemblée n'a pu se dérouler sans avoir une pensée émue et fraternelle, pour un homme courageux, un homme de convictions et de principes qui a combattu sans relâche pendant plus de 10 ans de sa vie ce lamentable projet de « Menhirland ». Lui et sa famille, bafoués, malmenés par d'insidieuses provocations, expropriés de leurs biens à leur insu, ont su résister sans jamais céder. Un dernier hommage a été rendu à cet homme, à notre ami GUY. Il restera pour nous tous un exemple à suivre, nous engageant à être toujours vigilants pour défendre notre patrimoine et veiller au respect des libertés, des individus et de leurs biens.

Une minute de silence fût observée avant l'ouverture de l'Assemblée Générale.

RAPPORT MORAL DE LA PRESIDENTE

L'année 2004 a connu plusieurs évènements dont notamment 2 réunions en mai et en décembre à la Préfecture du Morbihan, réunions du « comité de pilotage ».

Bilan : un constat simple et réaliste donné par Madame la préfète : **RIEN N'AVANCE !**

Ils découvrent seulement maintenant qu'il va falloir mener des études sérieuses et approfondies sur la fréquentation, les études paysagères, l'impact du musée pour les chercheurs, préparation d'un projet scientifique et culturel tout cela en vue de rétablir une image médiatique du projet : faire un SSCT (site scientifique culturel et touristique).

Pour se faire une étude est en cours pour établir les statuts d'un EPCC (établissement public de coopération culturelle) et bien après plus d'un an Rien n'a avancé. Sinon qu'il serait préférable de s'orienter plutôt vers un GIPC (Groupement d'Intérêt Public Culturel) dispositif plus simple à mettre en œuvre et soi-disant moins coûteux !

Pour 2005, voici les projets qui ont été annoncés, ils concerneraient :

- a/ Maison des Mégalithes (ex Archéoscope): mobilier , portes et parvis
- b/ Le Menec et Kermario: poursuite de la restauration des chemins
- c/ Signalétique du site
- d/ Tumulus St Michel: grosse interrogation concernant les infiltrations d'eau et donc le risque d'ouvrir à nouveau celui-ci On ne peut pas penser que la réouverture puisse se faire sans d'importants travaux.... Qui seront très onéreux! Et qui payera ?
- e/ réfection des anciens chemins à l'intérieur du site des mégalithes.

GESTION DU SITE POUR LES TOURISTES

Les touristes, promeneurs, visiteurs croient pouvoir accéder librement sur le site. Que nenni! déçus, mécontents, ils tentent vainement de forcer le passage (sauter ces grillages à défaut de ne plus les voir) secouer ces barrières , voire même les escalader pour de furtifs moments de liberté dans les alignements, et qui s'en vont en colère, pensant que Carnac ne les désire pas.

PROJETS DE MENHIRS LIBRES POUR 2005

- ✓ **LA DISPARITION TOTALE DES GRILLAGES** : l'association maintient cette revendication comme la principale pierre d'achoppement à toute évolution envisagée du site.
- ✓ **Un accès totalement libre et gratuit pour tous** et ce durant toute l'année.
- ✓ A noter, selon de récentes déclarations des responsables du site, qu'il envisageraient de supprimer partiellement des grillages, ceci sous contrôle, et de mettre en place des haies végétales... à suivre.
- ✓ Nous rappelons que telle a été toujours notre position : une haie végétale et quelques cordelettes suffisent.
- ✓ Nous renouvellerons notre demande auprès du nouveau maire de Carnac pour la restitution des parcelles, communs de village qui ont été expropriés.
- ✓ Relance d'une action avec nos avocats pour obtenir de façon définitive l'état des dépenses engagées sur le site de Carnac par le ministère de la culture
- ✓ Information permanente des adhérents et de nos rassemblements festifs.

MENHIRS LIBRES AVEC LES ORGANISATIONS INTERNATIONALES

Menhirs Libres se fait reconnaître et est maintenant soutenue par des organisations ONG (organisations non gouvernementales) ECOSPIRITUALITY FOUNDATION et SACRED SITE INTERNATIONAL FOUNDATION qui se veulent être notre relais auprès des instances internationales telles que l'ONU et l'UNESCO.
(informations complémentaires sur le site de l'Association : rubrique « le Journal »


Bilan du site Internet de Menhirs Libres

- ✓ présentation du site relooké (www.menhirslibres.org)
- ✓ fréquentation : plus de 15000 contacts
- ✓ l'album photos : présentation d'une rétrospective en images des alignements de Carnac 1901 à 1905

Le bilan moral, les comptes ainsi que l'élection des nouveaux membres du bureau, ont été adoptés à l'unanimité.

Et comme à l'accoutumée la soirée s'est achevée autour du pot de l'amitié !

VOS RENDEZ-VOUS DE L'ETE



- Dimanche 19 juin** : Marche chantée (RDV à la petite métairie à 10H retour pour midi)
- Samedi 9 juillet** : Veillée des menhirs à la petite métairie
- Dimanche 17 juillet** : Soirée contes (RDV à la petite métairie à 20H30)
- Samedi 30 juillet** : Fest Noz à la petite métairie à partir de 19H
- Samedi 20 août** : Fest Noz à la petite métairie à partir de 19H

C'EST À SAVOIR...

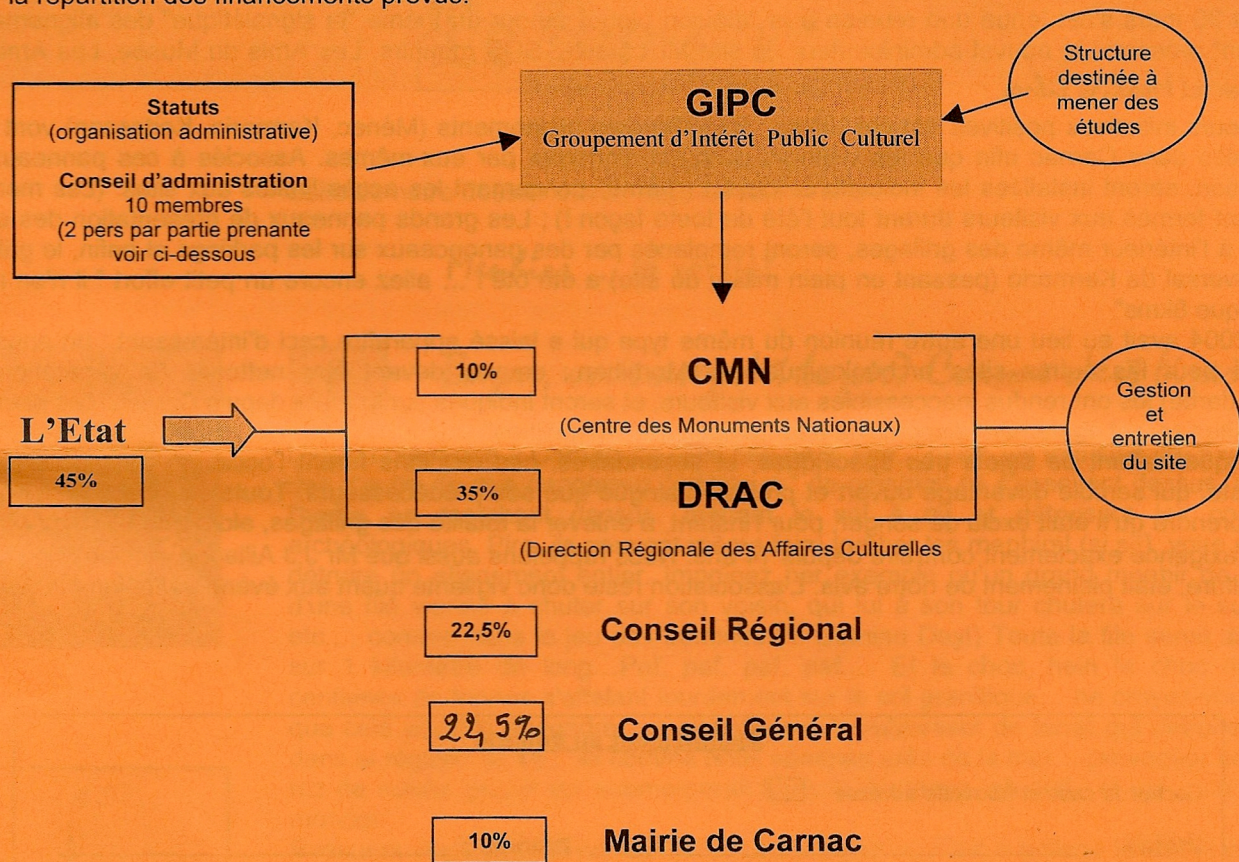
Dans notre dernier bulletin (N° 34) nous vous avons fait part du compte-rendu de la réunion du Comité de pilotage du 8 décembre 2005 à laquelle nous avait conviés la Préfecture du Morbihan au sujet des « travaux d'avancement du projet de l'Etat ».

Lors de cette réunion, le projet de création d'un Groupement d'Intérêt Public Culturel (GIPC) a été développé sous ses aspects organisation, compositions, statuts et financement.

Mme la Préfète a précisé le rôle du GIPC : « le GIPC a pour seul objet de porter les subventions qui permettront de porter les trois aspects du projet » à savoir :

- ✓ La préservation du site et l'accueil du public
- ✓ La création d'un Comité scientifique (présidé par Mr Y.Coppens)
- ✓ La dimension muséographique (actions éducatives)

Le schéma ci-dessous donne l'organisation des responsabilités dans la création d'un GIPC ainsi que la répartition des financements prévus.



Au vu des pourcentages de participation financière indiqués, *Menhirs Libres* se pose la question :

- ✓ Sur quels montants s'appliquent-ils ? La question est quand même de taille vu l'effet de surprise que l'on peut en attendre !

Les statuts du GIPC étant paraît-il en cours de finalisation, le groupe technique sera convoqué une dernière fois et, chose importante, « il restera aux différentes collectivités locales et au CMN à délibérer pour décider d'adhérer ou non au GIPC »

- ✓ Que se passerait-il si un ou l'autre n'adhère pas ? Que devient la répartition financière ?

Autant de questions en suspens.

- ✓ Cela voudrait-il dire que les parties prenantes ne sont, à ce stade, pas engagées à 100% dans le projet ?

A la question qui demandait que les Associations soient informées et/ou représentées, Mr Kihl (sous-préfet) répond que « statutairement, seuls les financeurs font partie d'un GIPC »

SOUVENIR



Souvenez-vous le 9 avril 2004
Notre ami Guy Mary nous a quitté.
N'oublions pas son engagement pour défendre ce patrimoine unique
Ayez une petite pensée pour lui
Merci

C'EST À DIRE ...

Jeudi 30 mars s'est tenue une réunion à la "maison bleue" autour du thème "la signalétique" des alignements. Etaient présents: le nouvel administrateur du site Mr Lataste, SOS menhirs, Les Amis du Musée, Les Amis de Carnac et *Menhirs Libres*.

Plusieurs initiatives positives ont été prises : les différents alignements (Ménec, Kermario, Kerlescan) vont être signalés dans Carnac afin que les visiteurs puissent s'orienter par eux-mêmes. Associés à ces panneaux de direction, seront installées les indications "ouvert / fermé" concernant les accès limités aux sites. (Les menhirs restant fermés aux visiteurs durant tout l'été de toute façon !); Les grands panneaux de présentation des sites, fixés à l'intérieur même des grillages, seront remplacés par des panneaux sur les parkings et enfin, le grillage transversal de Kermario (passant en plein milieu du site) a été ôté ! ... allez encore un petit effort " il n'en reste plus que 8kms"

Fin 2004 avait eu lieu une autre réunion du même type qui a laissé apparaître ceci d'intéressant : un apparent souci pour les autres sites archéologiques du Morbihan ; ceux-ci devant être nettoyés (la végétation est abondante) les ont rendus inaccessibles aux visiteurs, et seront indiqués sur la route depuis Carnac. Les plans de ces sites seront également disponibles à la "Maison des mégalithes"

Bien que traitant de sujets très spécifiques, et secondaires, ces réunions furent l'occasion de rencontrer Mr Lataste, qui semble davantage ouvert et prêt au dialogue que ses prédécesseurs. Toutefois, il a clairement fait comprendre qu'il était exclu de songer, pour l'instant, à enlever la totalité des grillages, alors que *Menhirs Libres* reste sur l'exigence exactement contraire depuis 14 ans. Nous rappelons aussi que Mr J.J Aillagon, ancien Ministre de la culture, était pleinement de notre avis. L'association reste donc vigilante quant aux événements futurs !

Abonnement au Bulletin

Cocher la case si nouvelle adresse

Nom : _____ Prénom : _____

Adresse : _____ Ville: _____ CP : _____

Adhésion

Tarif normal : 10 € x _____ Autocollant(s) : 1,50 € x _____

Tarif réduit : 5 € x _____ Total général:

Votre adresse courriel: _____ @ _____

Libeller votre chèque à l'ordre de : Association Menhirs Libres - La Petite Métairie - 56340 Carnac

Courriel: menhirslibres56@wanadoo.fr

Et n'oubliez pas de consulter notre site Internet : Actualités, historique, fêtes ...enfin tout sur l'Association
www.menhirlibres.org