


Le Menhir Libre

bulletin de l'Association Menhirs Libres

Carnac - Mai - Juin 1996 n° 8

Dépot légal : septembre 1994 n° 8194

prix du numéro : 5 frcs



EDITORIAL

Lors du dernier Conseil Municipal, en date du 29 mars 1996, le Maire de Carnac a présenté à ses Conseillers le projet, qui doit être soumis cet été à enquête publique. Le plan présenté devait servir à fixer les idées des personnes présentes.

Depuis lors un débat s'est engagé : y aura-t-il ou non une enquête cet été ?

Ce qui est sûr c'est que le projet tel qu'il a été décrit est une fois de plus une absurdité. Pour tout dire nous avons relevé, dans l'état actuel des choses, plus d'une quinzaine d'anomalies.

Pour exemple, Madame la Chargée de Mission a toujours déclaré vouloir restituer l'intégralité des Menhirs. Pourquoi alors cette enquête n'est elle orientée que sur la partie Kermario - Kerlescan ? Pour quelles raisons le Méneac est-il exclu de la consultation populaire ? Serait-ce diviser pour mieux régner ou pour faire passer la pilule plus facilement par la suite ?

Pour quelle raison la limite du projet n'est-elle pas indiquée au sud des alignements de Kermario ?


Serait-ce parce que l'Etat envisage une extension ultérieure du projet ? De même il est curieux que la partie Sud de l'Etang de Kerloquet ne soit pas incluse elle non plus, alors que cette dernière est propriété du Département !

Comment comprendre que la nouvelle route se confonde par endroit avec le cheminement prévu pour les piétons et les cyclistes, comme par exemple au niveau de l'étang de Kerloquet ?

Et pour finir par le plus croustillant, pour quelles raisons certaines propriétés se voient-elles contournées par la limite du projet, alors même qu'elles sont au ras des alignements comme à Kerlescan. Par quels miracles celles-ci se verraient-elles moins gênantes que d'autres

Pardon ! Je voulais dire quelles relations doit-on avoir (pour dire les choses comme elles sont), afin que sa maison ne soit pas incluse dans une zone d'utilité publique ?..

Dans un numéro spécial enquête publique, si celle-ci devait réellement avoir lieu, nous ne manquerons pas de détailler toutes les anomalies décelées afin que chacun puisse se faire sa propre opinion. Mais pour ce numéro, nous gardons le parti d'en rire afin de démontrer que contrairement au vieux dicton le ridicule ne tue pas, sinon il n'y aurait plus de projet depuis au moins cinq ans...



Caisse des Monuments Historiques :

Sorte de caisse enregistreuse que l'on trouve généralement à proximité d'un site considéré comme potentiellement touristico-culturel.

ESPACE DE LIBERTE

Les Menhirs sont en train de mourir tout simplement...

Un membre de Menhir Libre me faisait cette réflexion : "Depuis que les menhirs sont engrillagés, je ne les remarque même plus quand j'arrive aux feux de la Croix Audran."

Je pris conscience que je ressentais la même chose.

Ce qui veut dire que ces belles pierres, dont nul ne peut affirmer avec certitude la fonction, mais dont chacun peut confusément sentir qu'elles sont douées de pouvoir ne peuvent "vivre" que dans un espace de liberté, un espace de libre-échange, bref, dans une relation "familiale" avec les hommes.

Il en est peut-être des menhirs comme des plantes.

On sait par des expériences faites sur les plantes qu'elles sont affectées par nos émotions, nos intentions etc., et qu'elles peuvent dépérir ou s'épanouir selon le contexte.

Je ne suis pas loin de penser que les pierres (et les menhirs) ont cette sensibilité et que leur mise en distance des hommes les prive de leur rayonnement. Ils sont en train de s'éteindre.


Il est difficile de dire ce qui se passe exactement quand nous sommes en leur présence, mais c'est quelque chose qui est de l'ordre de l'amitié,; un courant de sympathie s'établit, une circulation d'énergie se fait entre ces pierres et nous.

Combien de fois, en allant à leur rencontre j'éprouvais le sentiment d'aller rendre visite à de vieux amis, bienveillants et silencieux et combien de fois aussi dans le silence, j'ai senti l'extraordinaire douceur qui se dégageait de ces puissantes pierres.

Ces pierres n'ont de sens que si nous pouvons les approcher, circuler autour d'elles à loisir, les sentir, les toucher et nous "planter" à notre tour devant le menhir de notre choix pour que cette relation "magique" ait lieu.

Voilà pourquoi, bien loin de les protéger "pour les garder en vie" et les transmettre aux générations futures, l'engrillagement aboutit à l'effet contraire... au dépérissement de ce fabuleux héritage.

Messieurs les décideurs, vous n'avez rien compris, peut-être parce que vous n'avez rien senti... Mais vos préoccupations sont d'une autre nature ...pas vrai ?!...



Vautour : Rapace diurne des montagnes, se nourrissant de charogne.

Vautour à Carnac : Sorte de promoteur immobilier qui vit son train-train quotidien autour des alignements de menhirs. Il prend les menhirs pour des machines à sous, et les alignements pour un casino mégalithique. Ces charognards vivent en symbiose avec le renard et ont passés récemment des accords de chasse gardée.

Mouton : Mammifère ruminant... On élève le mouton pour sa chair et sa laine

Moutons à Carnac : Mammifère mégalithique ruminant. Son élevage nécessite des stages à Paris, capitale de l'élevage intensif du mouton. La bergerie principale de Paris s'appelle le Métro. Son exploitation à Carnac permet de justifier le salaire que touchent certains fonctionnaires de la Caisse des Monuments Historiques.

NOUVELLES DESTRUCTIONS !

Pourquoi donc l'intégralité des menhirs situés à l'Est de l'étang de Kerloquet (parfois appelé alignement du Manio) n'a-t-elle pas été engrillagée ?

Cet alignement fut ainsi tronqué d'une vingtaine d'éléments qui prolongent les files de pierres sur une longueur de pré de 75 m. Enfouis en grande partie sous la lande et les pins, ces menhirs situés sur un terrain privé demeuraient invisibles aux visiteurs. Et c'est là, juste en face de la route menant à Kercado que le scandale vient d'avoir lieu. Un large chemin réalisé à l'aide d'engins agricoles a ouvert une tranchée parmi les menhirs épars, et ce afin de rejoindre un champ possédant déjà un accès.

Voici l'étendue des dégâts : Cinq menhirs au moins ont été couchés ou déplacés, et les couches archéologiques littéralement défoncées sur toute la largeur de ce nouveau chemin. A cela il faut ajouter que de nombreux pins abattus et entassés cachent la plupart des pierres subsistantes. Nous invitons chaque lecteur à aller, comme nous l'avons fait, constater l'étendue des dégâts.

Mais ce scandale en masque un second de nature beaucoup plus pernicieuse.

C'est ainsi que l'Etat rachète des terres adjacentes et d'autres très éloignées des alignements, ainsi que sept maisons et affirme vouloir en exproprier au

moins six autres pour réaliser son projet "de mise en valeur des alignements" et il "oublie" purement et simplement de se procurer des parcelles contenant des menhirs !

Déjà, en observant le nouveau projet récemment présenté en Mairie, nous avons pu constater que des maisons riveraines des menhirs au sud de Kerlescan se voyaient curieusement contournées par le tracé du projet, alors que d'autres, plus éloignées, étaient expropriées ! Ces maisons, ainsi que la parcelle où la destruction de menhirs vient d'avoir lieu, appartiennent toutes à des familles forts aisées ayant semble-t-il le bras long... Assez long en tout cas pour détruire impunément des menhirs.

A Carnac on n'avait pas connu cela depuis 1953 avec le projet de route touristique du Ménéac (CF. Menhir Libre n°5).

Ne nous trompons pas, la vraie responsable de ces dégâts n'est autre que Madame Le Louarn et son incompétence à gérer le projet dans le respect des règles de la Démocratie.

Et soyez bien assurée Madame Le Louarn que comme le précise cette même Démocratie, un jour, les carnaoais "...viendront en rang serré vous dire ce qu'ils ont sur le coeur". (Citation de Christian Bonnet.)

"C'EST PAS MOI C'EST LUI !"

A monsieur le Maire, qui, à chaque réunion du Conseil Municipal, prétend que : "seul l'Etat a été responsable de l'abandon dans lequel a été les alignements pendant des années" nous lui rappelons: Que par deux fois il a été Ministre d'Etat et donc dans le cadre de ses fonctions il aurait dû alerter ses collègues Ministres de la Culture.

L'article L110 du code de l'Urbanisme précise enfin que "Le territoire Français est le patrimoine commun de la nation. Chaque collectivité publique en est le gestionnaire et le garant dans le cadre de ses compétences."

Par conséquent il eut été facile à la Mairie, au moins depuis trente ans d'intervenir pour l'entretien du patrimoine Mégalithique sur le territoire de Carnac.

En conclusion, il semblerait que les Chinois aient raison de croire que l'âge mûr ressemble à l'enfance, période pendant laquelle on ne cesse d'entendre les enfants répéter :

"c'est pas moi, c'est lui M'sieur !.."

*Hana nèreu bis bis carotte,
c'est pas moi c'est lui !!!*



En matière de restauration des sols, il semblerait que deux administrations d'Etat adoptent des mesures différentes.

La première, c'est à dire celle des Monuments Historiques, considérant les touristes comme des imbéciles doublées d'une irresponsabilité à toute épreuve, a choisi la manière forte en empêchant tout accès au sol soi-disant dévasté.

La seconde, c'est à dire le Domaine Maritime, s'efforce au contraire de responsabiliser le touriste. Pour s'en convaincre, il suffit d'aller se promener sur la côte sauvage de la presqu'île de Quiberon. Là, les sentiers sont balisés par un fil de fer à hauteur de 10 cm par rapport au sol.

Des panneaux expliquent qu'il ne faut pas marcher dans les dunes et sur les sols en voie de reconstitution. Force est de constater que, contrairement à certaines affirmations abusives qui voient dans les touristes une horde sauvage, ceux-ci respectent les sentiers sans même la présence d'aucun vigile, ni de chiens de gardes.

Depuis le temps que l'on clame "la Culture pour tous", il serait temps de constater que les gens sont beaucoup plus responsables qu'on ne voudrait le croire et par conséquent il serait grand temps de développer un tourisme intelligent plutôt que d'avoir recourt à des ficelles économiques qui relègue le touriste à un pigeon que l'on peut plumer.



On nous annonce des visites "contingentées"

LES MOTS DU MAIRE

A la question posée par un quidam lors de l'Assemblée Générale de l'Association "S.O.S. MENHIRS" (à ne pas confondre avec Menhirs Libres. Merci.) à savoir " Pourquoi les Menhirs de La Trinité ne sont pas en grillagés ?", le Maire, qui était présent à cette réunion, ne s'est pas embarrassé d'un long discours et pour toute explication a

répondu en deux mots : "Vos gueules !" (citation intégrale, bien entendu !)

A cette réponse le Quidam s'est réassis quelque peu interloqué.

Depuis lors, la rédaction du Menhir Libre essaie de décrypter la portée philosophique des propos du Maire, mais jusqu'à présent sans résultat.

Maturin : Eh! Jules! Tu viens boire un petit canon ?

Jules : Non merci ! Je suis au vert, je me réserve pour la *Veillée des Menhirs* du 6 Juillet .

Maturin : Tu te rappelles de la "ronflette" qu'on avait pris l'année dernière à cette fête... on est tenté par le diable. Que ce soit en restauration ou buvette, ils ont *les meilleurs produits du terroir*.

Jules : Cette année, ce ne sera pas à la carrière, mais dans le pré à côté du belvédère, c'est plus facile pour danser, et comme cela le vigile pourra participer !

Maturin : Il paraît que *l'après-midi* il y aura *initiation à la danse bretonne*, je vais y conduire Germaine car elle ne connaît qu'dal !

Jules : Moi je vais attendre le *Fest Noz* , plusieurs groupes sont déjà retenus. Et comme d'habitude *l'entrée sera gratuite* .

Maturin : Alors pour ne pas oublier le 6 juillet, fait un noeud quelque part !...